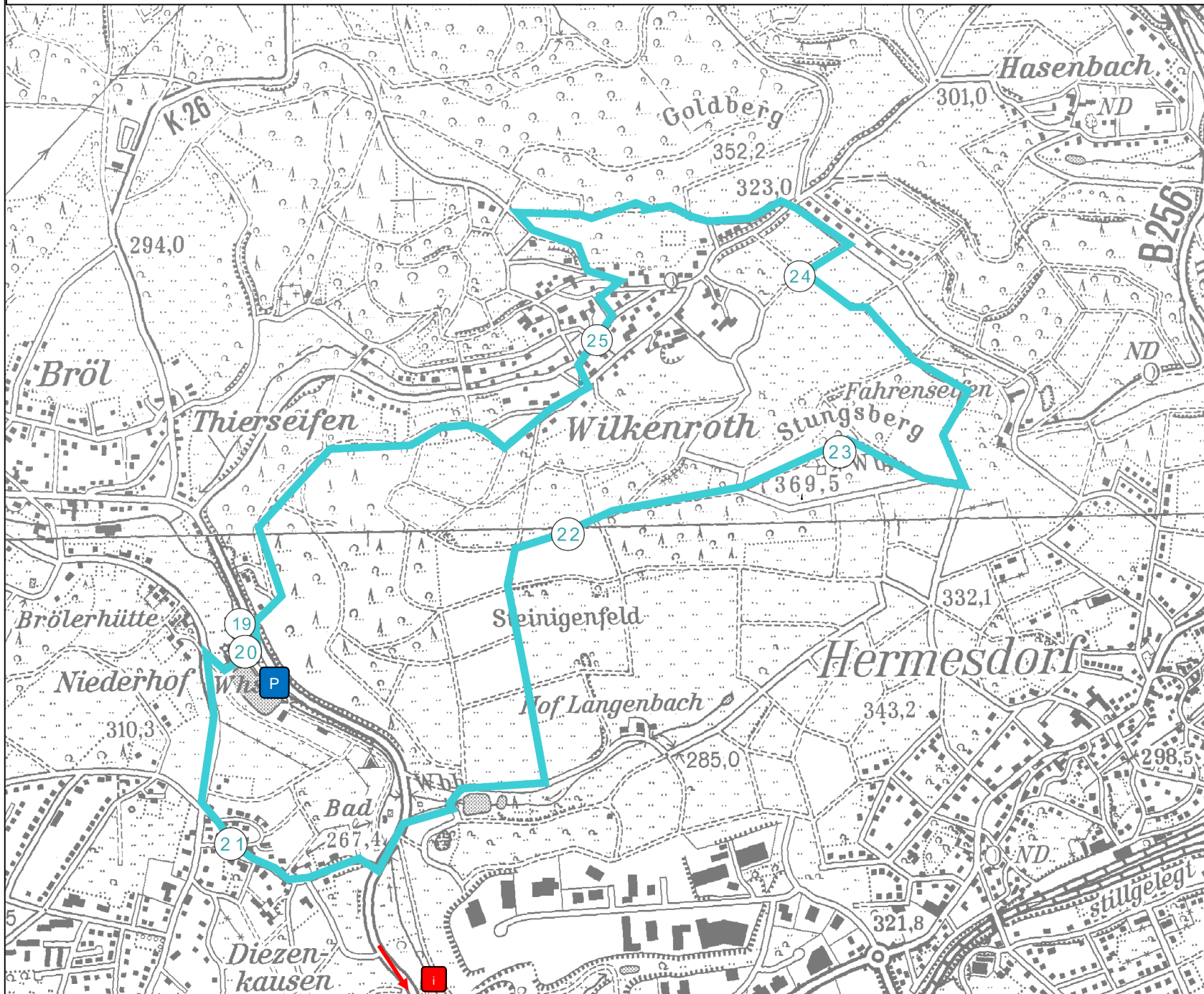




# Waldbröl: Vergangenheit und Zukunft

Länge: 6,3km



## Hörstationen

- 19 Einleitung
- 20 Zur Klus
- 21 Diezenkausen
- 22 Gewerbegebiet
- 23 Wasserhochbehälter
- 24 Bolzplatz
- 25 Wilkenroth

-  Waldbröl: Zur Klus, Niederhof 1
-  Tourist-Info Waldbröl, Hochstr. 11

**Keine durchgehenden  
Wanderwegzeichen!**

## Information

Bergische Agentur für Kulturlandschaft  
Rotes Haus, Schloss Homburg 2  
51588 Nümbrecht  
02293-901527  
info@agentur-kulturlandschaft.de  
www.kulturlandschaft-homburgerlaendchen.de

## Maßstab 1:12.000

1cm in der Karte = 120m in der Natur



Geobasisdaten der Kommunen und des Landes NRW  
© Geobasis NRW 2011